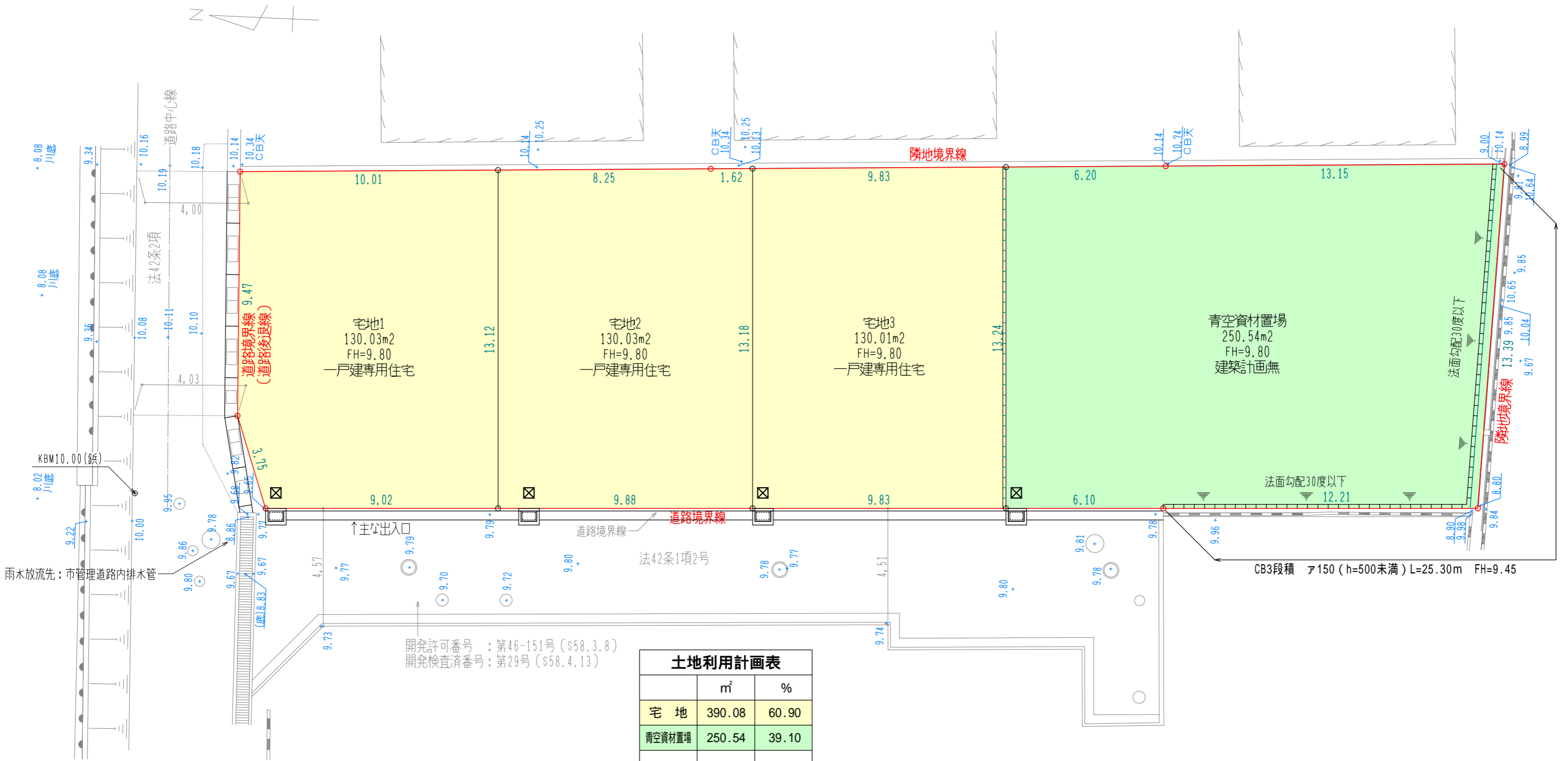




株式会社 モステック
mostec

-
-
-
-
-
-

工事名称	天理市富堂町163-3		図面番号
図面名称	付近見取り図	設計者 福田 昌幸	縮尺 1/2500
		設計年月日 2026/06/23	

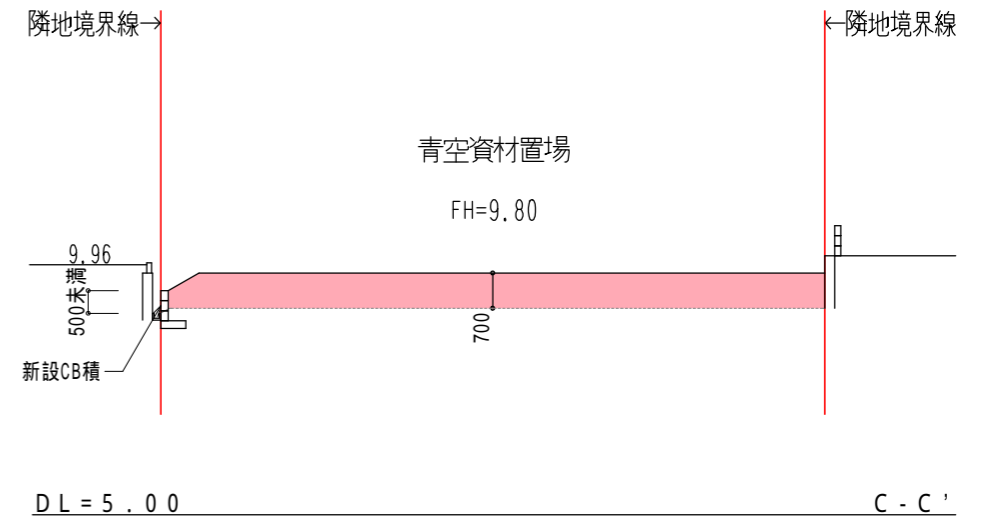
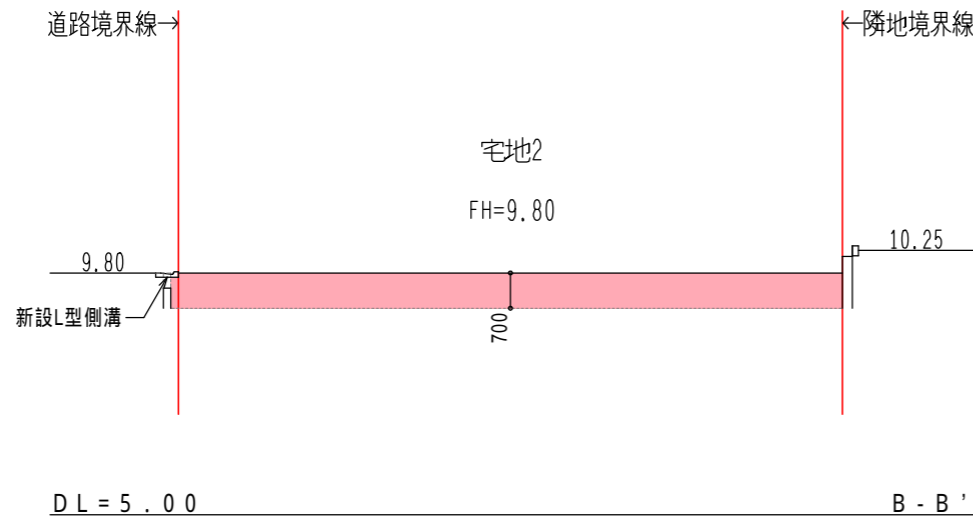
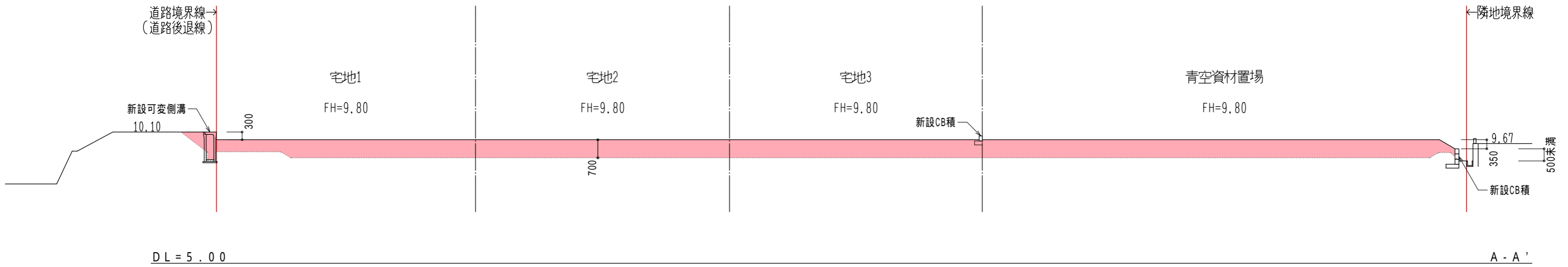


土地利用計画表		
	m ²	%
宅地	390.08	60.90
青空資材置場	250.54	39.10
合計	640.62	100.00

小数点3桁以下は切捨てる為、全体求積による面積とは相違があります。

株式会社 モステック
mostec

工事名称	天理市富堂町163-3		図面番号
図面名称	土地利用計画図	設計者 福田 昌幸	縮尺 1/150
			設計年月日 2026/06/23



—— - 計画地盤線
 - 現況地盤線

■ - 切土
 ■ - 盛土



- 盛土をする場合には、盛土に雨水その他の地表水又は地下水の浸透による緩み、沈下、崩壊又は滑りが生じないように、おおむね30cm以下の厚さの層に分けて土を盛り、かつ、その土を盛ることに、これをローラーその他これに類する建設機械を用いて締め固めるとともに、必要に応じて地滑り抑止ぐい等の設置その他の措置を講ずること。
- 切土又は盛土をする場合において、地下水により崖崩れ又は土砂の流出が生ずるおそれがあるときは、開発区域内の地下水を有効かつ適切に排出することができるように、国土交通省令で定める排水施設を設置すること。
- 計画区域内の法面勾配については30度以下及び法面高さ1m未満とする。

工事名称	天理市富堂町163-3		図面番号
図面名称	造成計画断面図	設計者 福田 昌幸	縮尺 1/150
		設計年月日 2026/06/23	